

ПРОЕКТ МЕЖЕВАНИЯ ЗЕМЕЛЬНЫХ УЧАСТКОВ

Титульный лист


1. Кадастровый номер земельного участка или земельных участков, из которого (которых) осуществляется выдел земельных участков в счет земельной доли или земельных долей (далее - измененные земельные участки): 23:36:0801000:134

2. Количество земельных участков, которые выделяются в счет земельной доли или земельных долей (далее - образуемые земельные участки): тридцать один

3. Сведения о заказчике работ по подготовке проекта межевания:

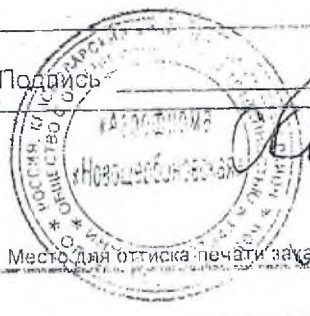
ООО «Агрофирма «Новощербиновская», в лице директора Калюты Сергея Борисовича

(фамилия, имя, отчество (при наличии отчества) физического лица, также наименование юридического лица, органа местного самоуправления)

Подпись 

(директор Калюта С. Б.)

Дата «07» июня 2018 г.



Место для оттиска печати заказчика кадастровых работ

4. Сведения о кадастровом инженерере:

Фамилия, имя, отчество (при наличии отчества) Громоуенко Максим Вячеслауович

№ квалификационного аттестата кадастрового инженерера 23-11-425

Контактный телефон 8-86151-7-77-12

Почтовый адрес и адрес электронной почты, по которым осуществляется связь с кадастровым инженером
353620, край Краснодарский, р-н Щербиновский, ст-ца Старощербиновская, ул. Чкалова, д 92, к 103; e_n_2009@mail.ru

Сокращенное наименование юридического лица, если кадастровый инженер является работником юридического лица

ООО "Центр Недвижимости"

Подпись 

Дата «07» июня 2018 г.



Место для оттиска печати кадастрового инженерера

5. Проект межевания земельных участков утвержден:

Решение общего собрания участников долевой собственности

Протокол № _____ от «25» июля 2018 г
Уполномоченное лицо администрации Новощербиновского сельского поселения Щербиновского района Гарбуз В. Л.

Подпись _____ (Гарбуз В Л)

Дата «25» июля 2018 г

ПРОЕКТ МЕЖЕВАНИЯ ЗЕМЕЛЬНЫХ УЧАСТКОВ

Содержание

№ п/п	Разделы проекта межевания	Номера листов
1	2	3
1.	Пояснительная записка	
2.	Исходные данные	
4.	Сведения об образуемых земельных участках и их частях	
5.	Сведения об измененных земельных участках и их частях	
6.	Сведения об обеспечении доступа к образуемым или измененным земельным участкам	
7.	Проектный план	
8.	Приложение	
	Копия извещения в газете «Вольная Кубань» №62 (26675) от 07.06.2018 г.	
	Копия Распоряжения администрации Новощербиновского сельского поселения Щербиновского района №29-р от 23.04.2018 г.	

ПРОЕКТ МЕЖЕВАНИЯ ЗЕМЕЛЬНЫХ УЧАСТКОВ

Пояснительная записка

Кадастровым инженером подготовлен проект межевания по выделу тридцати одного земельного участка в счет земельных долей в праве общей долевой собственности на земельный участок, расположенный по адресу: Краснодарский край, р-н Щербиновский, СПК (колхоза) им. Димитрова, кадастровый номер 23:36:0801000:134

Заказчиком работ является ООО «Агрофирма «Новощербиновская» в лице директора Калюты Сергея Борисовича. Согласно проекту межевания земельных участков, предполагается формирование тридцати одного земельного участка:

- размером 58000 кв. м, адресный ориентир: край Краснодарский, р-н Щербиновский, СПК (колхоза) им. Димитрова, в счет доли Бехтер Николая Ивановича (580/305454);
- размером 58000 кв. м, адресный ориентир: край Краснодарский, р-н Щербиновский, СПК (колхоза) им. Димитрова, в счет доли Вербицкой Клавдии Стефановны (580/305454);
- размером 58000 кв. м, адресный ориентир: край Краснодарский, р-н Щербиновский, СПК (колхоза) им. Димитрова, в счет доли Верещака Раисы Алексеевны (580/305454);
- размером 58000 кв. м, адресный ориентир: край Краснодарский, р-н Щербиновский, СПК (колхоза) им. Димитрова, в счет доли Гришко Александра Ивановича (58000/25180400);
- размером 116000 кв. м, адресный ориентир: край Краснодарский, р-н Щербиновский, СПК (колхоза) им. Димитрова, в счет доли Королева Николая Семеновича (1160/305454);
- размером 58000 кв. м, адресный ориентир: край Краснодарский, р-н Щербиновский, СПК (колхоза) им. Димитрова, в счет доли Гришко Евгении Павловны (580/305454);
- размером 58000 кв. м, адресный ориентир: край Краснодарский, р-н Щербиновский, СПК (колхоза) им. Димитрова, в счет доли Дементьевой Светланы Леонидовны (580/305454);
- размером 116000 кв. м, адресный ориентир: край Краснодарский, р-н Щербиновский, СПК (колхоза) им. Димитрова, в счет доли Зюзюкова Вячеслава Викторовича (580/305454, 580/305454);
- размером 58000 кв. м, адресный ориентир: край Краснодарский, р-н Щербиновский, СПК (колхоза) им. Димитрова, в счет доли Колесниковой Тамары Павловны (580/305454);
- размером 58000 кв. м, адресный ориентир: край Краснодарский, р-н Щербиновский, СПК (колхоза) им. Димитрова, в счет доли Королева Ивана Митрофановича (580/305454);
- размером 116000 кв. м, адресный ориентир: край Краснодарский, р-н Щербиновский, СПК (колхоза) им. Димитрова, в счет доли Кушнер Валентины Васильевны (1160/305454);
- размером 116000 кв. м, адресный ориентир: край Краснодарский, р-н Щербиновский, СПК (колхоза) им. Димитрова, в счет доли Масько Веры Протасовны (580/305454, 580/305454);
- размером 116000 кв. м, адресный ориентир: край Краснодарский, р-н Щербиновский, СПК (колхоза) им. Димитрова, в счет доли Пархоменко Зинаиды Николаевны (1160/305454);
- размером 58000 кв. м, адресный ориентир: край Краснодарский, р-н Щербиновский, СПК (колхоза) им. Димитрова, в счет доли Сердюк Надежды Андреевны (580/305454);
- размером 58000 кв. м, адресный ориентир: край Краснодарский, р-н Щербиновский, СПК (колхоза) им. Димитрова, в счет доли Симоненко Веры Ивановны (580/305454);
- размером 58000 кв. м, адресный ориентир: край Краснодарский, р-н Щербиновский, СПК (колхоза) им. Димитрова, в счет доли Стоякина Василия Семеновича (580/305454);
- размером 58000 кв. м, адресный ориентир: край Краснодарский, р-н Щербиновский, СПК (колхоза) им. Димитрова, в счет доли Чайко Валентины Васильевны (580/305454);
- размером 58000 кв. м, адресный ориентир: край Краснодарский, р-н Щербиновский, СПК (колхоза) им. Димитрова, в счет доли Соломаха Людмилы Викторовны (580/305454);
- размером 58000 кв. м, адресный ориентир: край Краснодарский, р-н Щербиновский, СПК (колхоза) им. Димитрова, в счет доли Соколовой Натальи Васильевны (580/305454);
- размером 58000 кв. м, адресный ориентир: край Краснодарский, р-н Щербиновский, СПК (колхоза) им. Димитрова, в счет доли Олефир Ивана Игнатьевича (580/305454);

ПРОЕКТ МЕЖЕВАНИЯ ЗЕМЕЛЬНЫХ УЧАСТКОВ

Пояснительная записка

- размером 116000 кв. м, адресный ориентир: край Краснодарский, р-н Щербиновский, СПК (колхоза) им. Димитрова, в счет доли Безкорвайной Ольги Николаевны (1160/305454),
- размером 116000 кв. м, адресный ориентир: край Краснодарский, р-н Щербиновский, СПК (колхоза) им. Димитрова, в счет доли Чапаева Александра Васильевича (1160/305454),
- размером 58000 кв. м, адресный ориентир: край Краснодарский, р-н Щербиновский, СПК (колхоза) им. Димитрова, в счет доли Гришко Виктора Николаевича (580/305454),
- размером 116000 кв. м, адресный ориентир: край Краснодарский, р-н Щербиновский, СПК (колхоза) им. Димитрова, в счет доли Зыбцовой Зои Петровны (1160/305454),
- размером 116000 кв. м, адресный ориентир: край Краснодарский, р-н Щербиновский, СПК (колхоза) им. Димитрова, в счет доли Каламбет Александра Леонидовича (1160/305454),
- размером 58000 кв. м, адресный ориентир: край Краснодарский, р-н Щербиновский, СПК (колхоза) им. Димитрова, в счет доли Макаруч Ивана Тихоновича (580/305454),
- размером 116000 кв. м, адресный ориентир: край Краснодарский, р-н Щербиновский, СПК (колхоза) им. Димитрова, в счет доли Север Григория Ивановича (1160/305454),
- размером 58000 кв. м, адресный ориентир: край Краснодарский, р-н Щербиновский, СПК (колхоза) им. Димитрова, в счет доли Ильенко Михаила Павловича (580/305454),
- размером 58000 кв. м, адресный ориентир: край Краснодарский, р-н Щербиновский, СПК (колхоза) им. Димитрова, в счет доли Мосного Евгения Леонидовича (580/305454),
- размером 58000 кв. м, адресный ориентир: край Краснодарский, р-н Щербиновский, СПК (колхоза) им. Димитрова, в счет доли Сорока Николая Лаврентьевича (580/305454),
- размером 58000 кв. м, адресный ориентир: край Краснодарский, р-н Щербиновский, СПК (колхоза) им. Димитрова, в счет доли Максименко Таисы Сергеевны (580/305454).

Размеры земельных участков, выделяемых в счет земельных долей, определены на основании данных, указанных в документах, удостоверяющих права на эти земельные доли, и соответствуют требованиям предъявляемым к предельным размерам земельного участка (статья 4 № 101-ФЗ «Об обороте земель сельскохозяйственного назначения»). Требования к предельным (минимальным и максимальным) размерам земельных участков установлены 532-КЗ от 05.11.2002 г. «Об основах регулирования земельных отношений в Краснодарском крае». В результате кадастровых работ площади выделяемых в счет земельных долей земельных участков могут отличаться от площадей этих земельных участков, указанных в данном проекте межевания, вследствие невозможности установления на местности границ земельного участка в точном соответствии с таким проектом межевания, но не более чем на десять процентов.

Извещение о проведении общего собрания участников долевой собственности опубликовано в газете «Вольная Кубань» №62 (26675) от 07.06.2018 г. и содержит сведения, предусмотренные подпунктами 4 пункта 8 статьи 13.1 № 101-ФЗ «Об обороте земель сельскохозяйственного назначения», а также сроки почтовый адрес для вручения или направления заинтересованными лицами предложений о доработке проекта межевания выделяемого в счет земельных долей земельного участка.

В ЕГРН имеются сведения о границах исходных участков, из которых происходит выдел долей.

ПРОЕКТ МЕЖЕВАНИЯ ЗЕМЕЛЬНЫХ УЧАСТКОВ

Исходные данные

1. Перечень документов, использованных при подготовке проекта межевания

№ п/п	Наименование документа	Реквизиты документа
1	2	3
1.	Выписка из ЕГРН о земельном участке	№ 99/2018/91541384 от 05.04.2018 г.
2.	Копия извещение в газете «Вольная Кубань»	№62 (26675) от 07.06.2018 г.
3.	Копия Распоряжения администрации Новощербиновского сельского поселения Щербиновского района	№29-р от 23.04.2018 г.

ПРОЕКТ МЕЖЕВАНИЯ ЗЕМЕЛЬНЫХ УЧАСТКОВ

Сведения об образуемых земельных участках и их частях

1. Список образуемых земельных участков

№ п/п	Обозначение земельного участка	Площадь (P), м ²	Сведения о правообладателях	Сведения о правах
1	2	3	4	5
1.	23:36:0801000:134:3У1	58000	Бехтер Николай Иванович	собственность

2. Сведения о частях границ образуемых земельных участков

Обозначение земельного участка 23:36:0801000:134:3У1

Обозначение части границы		Горизонтальное проложение (S), м	Описание прохождения части границы
от т.	до т.		
1	2	3	4
188	н1	29,13	-
н1	н2	701,99	-
н2	н3	1288,86	-
н3	189	29,13	-
189	188	1990,83	-

3. Сведения об образуемых частях образуемых земельных участков

Обозначение земельного участка 23:36:0801000:134:3У1

№ п/п	Обозначение части	Площадь (P), м ²	Характеристика части (в том числе содержание ограничения (обременения) прав)
1	2	3	4
-	-	-	-

ПРОЕКТ МЕЖЕВАНИЯ ЗЕМЕЛЬНЫХ УЧАСТКОВ

Сведения об образуемых земельных участках и их частях

1. Список образуемых земельных участков

№ п/п	Обозначение земельного участка	Площадь (P), м ²	Сведения о правообладателях	Сведения о правах
1	2	3	4	5
1.	23:36:0801000:134:3У2	58000	Вербицкая Клавдия Стефановна	собственность

2. Сведения о частях границ образуемых земельных участков

Обозначение земельного участка 23:36:0801000:134:3У2

Обозначение части границы		Горизонтальное проложение (S), м	Описание прохождения части границы
от т.	до т.		
1	2	3	4
н1	н2	29,14	-
н2	н3	702,91	-
н3	н4	1287,96	-
н4	н5	29,14	-
н5	н6	1288,86	-
н6	н1	701,99	-

3. Сведения об образуемых частях образуемых земельных участков

Обозначение земельного участка 23:36:0801000:134:3У2

№ п/п	Обозначение части	Площадь (P), м ²	Характеристика части (в том числе содержание ограничения (обременения) прав)
1	2	3	4
-	-	-	-

ПРОЕКТ МЕЖЕВАНИЯ ЗЕМЕЛЬНЫХ УЧАСТКОВ

Сведения об образуемых земельных участках и их частях

1. Список образуемых земельных участков

№ п/п	Обозначение земельного участка	Площадь (P), м ²	Сведения о правообладателях	Сведения о правах
1	2	3	4	5
1.	23:36:0801000:134:3У3	58000	Верещака Раиса Алексеевна	собственность

2. Сведения о частях границ образуемых земельных участков

Обозначение земельного участка 23:36:0801000:134:3У3

Обозначение части границы		Горизонтальное проложение (S), м	Описание прохождения части границы
от т.	до т.		
1	2	3	4
н1	н2	29,13	-
н2	н3	704,65	-
н3	н4	1286,25	-
н4	н5	29,13	-
н5	н6	1287,96	-
н6	н1	702,91	-

3. Сведения об образуемых частях образуемых земельных участков

Обозначение земельного участка 23:36:0801000:134:3У3

№ п/п	Обозначение части	Площадь (P), м ²	Характеристика части (в том числе содержание ограничения (обременения) прав)
1	2	3	4
-	-	-	-

ПРОЕКТ МЕЖЕВАНИЯ ЗЕМЕЛЬНЫХ УЧАСТКОВ

Сведения об образуемых земельных участках и их частях

1. Список образуемых земельных участков

№ п/п	Обозначение земельного участка	Площадь (P), м ²	Сведения о правообладателях	Сведения о правах
1	2	3	4	5
1.	23:36:0801000:134:3У4	58000	Гришко Александр Иванович	собственность

2. Сведения о частях границ образуемых земельных участков

Обозначение земельного участка 23:36:0801000:134:3У4

Обозначение части границы		Горизонтальное проложение (S), м	Описание прохождения части границы
от т.	до т.		
1	2	3	4
н1	н2	29,14	-
н2	н3	702,55	-
н3	н4	1288,37	-
н4	н5	29,14	-
н5	н6	1286,25	-
н6	н1	704,65	-

3. Сведения об образуемых частях образуемых земельных участков

Обозначение земельного участка 23:36:0801000:134:3У4

№ п/п	Обозначение части	Площадь (P), м ²	Характеристика части (в том числе содержание ограничения (обременения) прав)
1	2	3	4
-	-	-	-

ПРОЕКТ МЕЖЕВАНИЯ ЗЕМЕЛЬНЫХ УЧАСТКОВ

Сведения об образуемых земельных участках и их частях

1. Список образуемых земельных участков

№ п/п	Обозначение земельного участка	Площадь (P), м ²	Сведения о правообладателях	Сведения о правах
1	2	3	4	5
1.	23:36:0801000:134:3У5	116000	Королев Николай Семенович	собственность

2. Сведения о частях границ образуемых земельных участков

Обозначение земельного участка 23:36:0801000:134:3У5

Обозначение части границы		Горизонтальное проложение (S), м	Описание прохождения части границы
от т.	до т.		
1	2	3	4
н1	187	55,45	-
187	н2	22,36	-
н2	н3	702,88	-
н3	н4	1287,6	-
н4	184	41,25	-
184	н5	34,94	-
н5	н6	1288,37	-
н6	н1	702,55	-
263	262	19,05	-
262	185	1958	-
185	186	19,05	-
186	263	1958,51	-

3. Сведения об образуемых частях образуемых земельных участков

Обозначение земельного участка 23:36:0801000:134:3У5

№ п/п	Обозначение части	Площадь (P), м ²	Характеристика части (в том числе содержание ограничения (обременения) прав)
1	2	3	4
-	-	-	-

ПРОЕКТ МЕЖЕВАНИЯ ЗЕМЕЛЬНЫХ УЧАСТКОВ

Сведения об образуемых земельных участках и их частях

1. Список образуемых земельных участков

№ п/п	Обозначение земельного участка	Площадь (P), м ²	Сведения о правообладателях	Сведения о правах
1	2	3	4	5
1.	23:36:0801000:134:3У6	58000	Гришко Евгения Павловна	собственность

2. Сведения о частях границ образуемых земельных участков

Обозначение земельного участка 23:36:0801000:134:3У6

Обозначение части границы		Горизонтальное проложение (S), м	Описание прохождения части границы
от т.	до т.		
1	2	3	4
н1	н2	29,14	-
н2	н3	702,74	-
н3	н4	1287,57	-
н4	н5	29,15	-
н5	н6	1287,60	-
н6	н1	702,88	-

3. Сведения об образуемых частях образуемых земельных участков

Обозначение земельного участка 23:36:0801000:134:3У6

№ п/п	Обозначение части	Площадь (P), м ²	Характеристика части (в том числе содержание ограничения (обременения) прав)
1	2	3	4
-	-	-	-

ПРОЕКТ МЕЖЕВАНИЯ ЗЕМЕЛЬНЫХ УЧАСТКОВ

Сведения об образуемых земельных участках и их частях

1. Список образуемых земельных участков

№ п/п	Обозначение земельного участка	Площадь (P), м ²	Сведения о правообладателях	Сведения о правах
1	2	3	4	5
1.	23:36:0801000:134:3У7	58000	Дементьева Светлана Леонидовна	собственность

2. Сведения о частях границ образуемых земельных участков

Обозначение земельного участка 23:36:0801000:134:3У7

Обозначение части границы		Горизонтальное проложение (S), м	Описание прохождения части границы
от т.	до т.		
1	2	3	4
н1	н2	29,15	-
н2	н3	701,41	-
н3	н4	1288,74	-
н4	н5	29,13	-
н5	н6	1287,57	-
н6	н1	702,74	-

3. Сведения об образуемых частях образуемых земельных участков

Обозначение земельного участка 23:36:0801000:134:3У7

№ п/п	Обозначение части	Площадь (P), м ²	Характеристика части (в том числе содержание ограничения*(обременения) прав)
1	2	3	4
-	-	-	-

ПРОЕКТ МЕЖЕВАНИЯ ЗЕМЕЛЬНЫХ УЧАСТКОВ

Сведения об образуемых земельных участках и их частях

1. Список образуемых земельных участков

№ п/п	Обозначение земельного участка	Площадь (P), м ²	Сведения о правообладателях	Сведения о правах
1	2	3	4	5
1.	23:36:0801000:134:3У8	116000	Зюсюков Вячеслав Викторович	собственность

2. Сведения о частях границ образуемых земельных участков

Обозначение земельного участка 23:36:0801000:134:3У8

Обозначение части границы		Горизонтальное проложение (S), м	Описание прохождения части границы
от т.	до т.		
1	2	3	4
н1	н2	58,30	-
н2	н3	707,80	-
н3	н4	1282,02	-
н4	н5	58,29	-
н5	н6	1288,74	-
н6	н1	701,41	-

3. Сведения об образуемых частях образуемых земельных участков

Обозначение земельного участка 23:36:0801000:134:3У8

№ п/п	Обозначение части	Площадь (P), м ²	Характеристика части (в том числе содержание ограничения (обременения) прав)
1	2	3	4
-	-	-	-

ПРОЕКТ МЕЖЕВАНИЯ ЗЕМЕЛЬНЫХ УЧАСТКОВ

Сведения об образуемых земельных участках и их частях

1. Список образуемых земельных участков

№ п/п	Обозначение земельного участка	Площадь (P), м ²	Сведения о правообладателях	Сведения о правах
1	2	3	4	5
1.	23:36:0801000:134:3У9	58000	Колесникова Тамара Павловна	собственность

2. Сведения о частях границ образуемых земельных участков

Обозначение земельного участка 23:36:0801000:134:3У9

Обозначение части границы		Горизонтальное проложение (S), м	Описание прохождения части границы
от т.	до т.		
1	2	3	4
н1	н2	29,15	-
н2	н3	706,67	-
н3	н4	1282,99	-
н4	н5	29,14	-
н5	н6	1282,02	-
н6	н1	707,80	-

3. Сведения об образуемых частях образуемых земельных участков

Обозначение земельного участка 23:36:0801000:134:3У9

№ п/п	Обозначение части	Площадь (P), м ²	Характеристика части (в том числе содержание ограничения (обременения) прав)
1	2	3	4
-	-	-	-

ПРОЕКТ МЕЖЕВАНИЯ ЗЕМЕЛЬНЫХ УЧАСТКОВ

Сведения об образуемых земельных участках и их частях

1. Список образуемых земельных участков

№ п/п	Обозначение земельного участка	Площадь (P), м ²	Сведения о правообладателях	Сведения о правах
1	2	3	4	5
1.	23:36:0801000:134:3У10	58000	Королев Иван Митрофанович	собственность

2. Сведения о частях границ образуемых земельных участков

Обозначение земельного участка 23:36:0801000:134:3У10

Обозначение части границы		Горизонтальное проложение (S), м	Описание прохождения части границы
от т.	до т.		
1	2	3	4
н1	н2	29,15	-
н2	н3	708,73	-
н3	н4	1280,77	-
н4	н5	29,16	-
н5	н6	1282,99	-
н6	н1	706,67	-

3. Сведения об образуемых частях образуемых земельных участков

Обозначение земельного участка 23:36:0801000:134:3У10

№ п/п	Обозначение части	Площадь (P), м ²	Характеристика части (в том числе содержание ограничения (обременения) прав)
1	2	3	4
-	-	-	-

ПРОЕКТ МЕЖЕВАНИЯ ЗЕМЕЛЬНЫХ УЧАСТКОВ

Сведения об образуемых земельных участках и их частях

1. Список образуемых земельных участков

№ п/п	Обозначение земельного участка	Площадь (P), м ²	Сведения о правообладателях	Сведения о правах
1	2	3	4	5
1.	23:36:0801000:134:3У11	116000	Кушнир Валентина Васильевна	собственность

2. Сведения о частях границ образуемых земельных участков

Обозначение земельного участка 23:36:0801000:134:3У11

Обозначение части границы		Горизонтальное проложение (S), м	Описание прохождения части границы
от т.	до т.		
1	2	3	4
н1	н2	58,32	-
н2	н3	713,58	-
н3	н4	1275,59	-
н4	н5	58,31	-
н5	н6	1280,77	-
н6	н1	708,73	-

3. Сведения об образуемых частях образуемых земельных участков

Обозначение земельного участка 23:36:0801000:134:3У11

№ п/п	Обозначение части	Площадь (P), м ²	Характеристика части (в том числе содержание ограничения (обременения) прав)
1	2	3	4
-	-	-	-

ПРОЕКТ МЕЖЕВАНИЯ ЗЕМЕЛЬНЫХ УЧАСТКОВ

Сведения об образуемых земельных участках и их частях

1. Список образуемых земельных участков

№ п/п	Обозначение земельного участка	Площадь (P), м ²	Сведения о правообладателях	Сведения о правах
1	2	3	4	5
1.	23:36:0801000:134:3У12	116000	Масько Вера Протасовна	собственность

2. Сведения о частях границ образуемых земельных участков

Обозначение земельного участка 23:36:0801000:134:3У12

Обозначение части границы		Горизонтальное проложение (S), м	Описание прохождения части границы
от т.	до т.		
1	2	3	4
н1	н2	58,33	-
н2	н3	717,96	-
н3	н4	1270,86	-
н4	н5	58,31	-
н5	н6	1275,59	-
н6	н1	713,58	-

3. Сведения об образуемых частях образуемых земельных участков

Обозначение земельного участка 23:36:0801000:134:3У12

№ п/п	Обозначение части	Площадь (P), м ²	Характеристика части (в том числе содержание ограничения (обременения) прав)
1	2	3	4
-	-	-	-

ПРОЕКТ МЕЖЕВАНИЯ ЗЕМЕЛЬНЫХ УЧАСТКОВ

Сведения об образуемых земельных участках и их частях

1. Список образуемых земельных участков

№ п/п	Обозначение земельного участка	Площадь (P), м ²	Сведения о правообладателях	Сведения о правах
1	2	3	4	5
1.	23:36:0801000:134:3У13	116000	Пархоменко Зинаида Николаевна	собственность

2. Сведения о частях границ образуемых земельных участков

Обозначение земельного участка 23:36:0801000:134:3У13

Обозначение части границы		Горизонтальное проложение (S), м	Описание прохождения части границы
от т.	до т.		
1	2	3	4
н1	н2	58,34	-
н2	н3	716,41	-
н3	н4	1272,07	-
н4	н5	58,32	-
н5	н6	1270,86	-
н6	н1	717,96	-

3. Сведения об образуемых частях образуемых земельных участков

Обозначение земельного участка 23:36:0801000:134:3У13

№ п/п	Обозначение части	Площадь (P), м ²	Характеристика части (в том числе содержание ограничения (обременения) прав)
1	2	3	4
-	-	-	-

ПРОЕКТ МЕЖЕВАНИЯ ЗЕМЕЛЬНЫХ УЧАСТКОВ

Сведения об образуемых земельных участках и их частях

1. Список образуемых земельных участков

№ п/п	Обозначение земельного участка	Площадь (P), м ²	Сведения о правообладателях	Сведения о правах
1	2	3	4	5
1.	23:36:0801000:134:3У14	58000	Сердюк Надежда Андреевна	собственность

2. Сведения о частях границ образуемых земельных участков

Обозначение земельного участка 23:36:0801000:134:3У14

Обозначение части границы:		Горизонтальное проложение (S), м	Описание прохождения части границы:
от т.	до т.		
1	2	3	4
н1	н2	29,16	-
н2	н3	1988,32	-
н3	н4	29,18	-
н4	н5	1272,07	-
н5	н1	716,41	-

3. Сведения об образуемых частях образуемых земельных участков

Обозначение земельного участка 23:36:0801000:134:3У14

№ п/п	Обозначение части	Площадь (P), м ²	Характеристика части (в том числе содержание ограничения (обременения) прав)
1	2	3	4
-	-	-	-

ПРОЕКТ МЕЖЕВАНИЯ ЗЕМЕЛЬНЫХ УЧАСТКОВ

Сведения об образуемых земельных участках и их частях

1. Список образуемых земельных участков

№ п/п	Обозначение земельного участка	Площадь (P), м ²	Сведения о правообладателях	Сведения о правах
1	2	3	4	5
1.	23:36:0801000:134:3У15	58000	Симошенко Вера Ивановна	собственность

2. Сведения о частях границ образуемых земельных участков

Обозначение земельного участка 23:36:0801000:134:3У15

Обозначение части границы		Горизонтальное проложение (S), м	Описание прохождения части границы
от т.	до т.		
1	2	3	4
н1	н2	29,17	-
н2	н3	715,74	-
н3	н4	1272,41	-
н4	н5	29,18	-
н5	н1	1988,32	-

3. Сведения об образуемых частях образуемых земельных участков

Обозначение земельного участка 23:36:0801000:134:3У15

№ п/п	Обозначение части	Площадь (P), м ²	Характеристика части (в том числе содержание ограничения (обременения) прав)
1	2	3	4
-	-	-	-

ПРОЕКТ МЕЖЕВАНИЯ ЗЕМЕЛЬНЫХ УЧАСТКОВ

Сведения об образуемых земельных участках и их частях

1. Список образуемых земельных участков

№ п/п	Обозначение земельного участка	Площадь (P), м ²	Сведения о правообладателях	Сведения о правах
1	2	3	4	5
1.	23:36:0801000:134:3У16	58000	Стоякин Василий Семенович	собственность

2. Сведения о частях границ образуемых земельных участков

Обозначение земельного участка 23:36:0801000:134:3У16

Обозначение части границы		Горизонтальное проложение (S), м	Описание прохождения части границы
от т.	до т.		
1	2	3	4
н1	н2	29,18	-
н2	н3	715,51	-
н3	н4	1272,48	-
н4	н5	29,17	-
н5	н6	1272,41	-
н6	н1	715,74	-

3. Сведения об образуемых частях образуемых земельных участков

Обозначение земельного участка 23:36:0801000:134:3У16

№ п/п	Обозначение части	Площадь (P), м ²	Характеристика части (в том числе содержание ограничения (обременения) прав)
1	2	3	4
-	-	-	-

ПРОЕКТ МЕЖЕВАНИЯ ЗЕМЕЛЬНЫХ УЧАСТКОВ

Сведения об образуемых земельных участках и их частях

1. Список образуемых земельных участков

№ п/п	Обозначение земельного участка	Площадь (P), м ²	Сведения о правообладателях	Сведения о правах
1	2	3	4	5
1.	23:36:0801000:134:3У17	58000	Чайко Валентина Васильевна	собственность

2. Сведения о частях границ образуемых земельных участков

Обозначение земельного участка 23:36:0801000:134:3У17

Обозначение части границы		Горизонтальное проложение (S), м	Описание прохождения части границы
от т.	до т.		
1	2	3	4
н1	н2	29,18	-
н2	н3	714,93	-
н3	н4	1272,90	-
н4	н5	29,17	-
н5	н6	1272,48	-
н6	н1	715,51	-

3. Сведения об образуемых частях образуемых земельных участков

Обозначение земельного участка 23:36:0801000:134:3У17

№ п/п	Обозначение части	Площадь (P), м ²	Характеристика части (в том числе содержание ограничения (обременения) прав)
1	2	3	4
-	-	-	-

ПРОЕКТ МЕЖЕВАНИЯ ЗЕМЕЛЬНЫХ УЧАСТКОВ

СВЕДЕНИЯ ОБ ОБРАЗУЕМЫХ ЗЕМЕЛЬНЫХ УЧАСТКАХ И ИХ ЧАСТЯХ

1. Список образуемых земельных участков

Обозначение земельного участка	Площадь (P), м ²	Сведения о правообладателях	Сведения о правах
2	3	4	5
23:36:0801000:134:3У18	58000	Соломаха Людмила Викторовна	собственность

2. Сведения о частях границ образуемых земельных участков

Обозначение земельного участка 23:36:0801000:134:3У18	Сведения о частях границ	
	Горизонтальное проложение (S), м	Описание прохождения части границы
1	3	4
1	29,18	-
2	715,29	-
3	1272,37	-
4	29,18	-
5	1272,90	-
6	714,93	-

3. Сведения об образуемых частях образуемых земельных участков

Обозначение земельного участка 23:36:0801000:134:3У18	Сведения об образуемых частях		
	Обозначение части	Площадь (P), м ²	Характеристика части (в том числе содержание ограничения (обременения) прав)
1	2	3	4
1	-	-	-

ПРОЕКТ МЕЖЕВАНИЯ ЗЕМЕЛЬНЫХ УЧАСТКОВ

Сведения об образуемых земельных участках и их частях

1. Список образуемых земельных участков

№ п/п	Обозначение земельного участка	Площадь (P), м ²	Сведения о правообладателях	Сведения о правах
	2	3	4	5
	23:36:0801000:134:3У19	58000	Соколова Наталья Васильевна	собственность

2. Сведения о частях границ образуемых земельных участков

Обозначение земельного участка 23:36:0801000:134:3У19

Обозначение части границы		Горизонтальное проложение (S), м	Описание прохождения части границы
от т.	до т.		
	2	3	4
н1	н2	29,18	-
н2	н3	715,26	-
н3	н4	1272,24	-
н4	н5	29,18	-
н5	н6	1272,37	-
н6	н1	715,29	-

3. Сведения об образуемых частях образуемых земельных участков

Обозначение земельного участка 23:36:0801000:134:3У19

№ п/п	Обозначение части	Площадь (P), м ²	Характеристика части (в том числе содержание ограничения (обременения) прав)
1	2	3	4
-	-	-	-

ПРОЕКТ МЕЖЕВАНИЯ ЗЕМЕЛЬНЫХ УЧАСТКОВ

Сведения об образуемых земельных участках и их частях

1. Список образуемых земельных участков

№ п/п	Обозначение земельного участка	Площадь (P), м ²	Сведения о правообладателях	Сведения о правах
1	2	3	4	5
1.	23:36:0801000:134:3У20	58000	Олефир Иван Игнатьевич	собственность

2. Сведения о частях границ образуемых земельных участков

Обозначение земельного участка 23:36:0801000:134:3У20

Обозначение части границы		Горизонтальное проложение (S), м	Описание прохождения части границы
от т.	до т.		
1	2	3	4
н1	н2	29,18	-
н2	н3	715,35	-
н3	н4	1271,97	-
н4	н5	29,19	-
н5	н6	1272,24	-
н6	н1	715,26	-

3. Сведения об образуемых частях образуемых земельных участков

Обозначение земельного участка 23:36:0801000:134:3У20

№ п/п	Обозначение части	Площадь (P), м ²	Характеристика части (в том числе содержание ограничения (обременения) прав)
1	2	3	4
-	-	-	-

ПРОЕКТ МЕЖЕВАНИЯ ЗЕМЕЛЬНЫХ УЧАСТКОВ

Сведения об образуемых земельных участках и их частях

1. Список образуемых земельных участков

№ п/п	Обозначение земельного участка	Площадь (P), м ²	Сведения о правообладателях	Сведения о правах
1	2	3	4	5
1.	23:36:0801000:134:3У21	116000	Безкоровайная Ольга Николаевна	собственность

2. Сведения о частях границ образуемых земельных участков

Обозначение земельного участка 23:36:0801000:134:3У21

Обозначение части границы		Горизонтальное проложение (S), м	Описание прохождения части границы
от г.	до г.		
1	2	3	4
267	н1.	56,05	-
н1	н2	949,96	-
н2	н3	1327,11	-
н3	270	66,24	-
270	269	14,49	-
269	268	15,05	-
268	267	2238,40	-

3. Сведения об образуемых частях образуемых земельных участков

Обозначение земельного участка 23:36:0801000:134:3У21

№ п/п	Обозначение части	Площадь (P), м ²	Характеристика части (в том числе содержание ограничения (обременения) прав)
1	2	3	4
-	-	-	-

ПРОЕКТ МЕЖЕВАНИЯ ЗЕМЕЛЬНЫХ УЧАСТКОВ

Сведения об образуемых земельных участках и их частях

1. Список образуемых земельных участков

№ п/п	Обозначение земельного участка	Площадь (P), м ²	Сведения о правообладателях	Сведения о правах
1	2	3	4	5
1.	23:36:0801000:134:3У22	116000	Чапаев Александр Васильевич	собственность

2. Сведения о частях границ образуемых земельных участков

Обозначение земельного участка 23:36:0801000:134:3У22

Обозначение части границы		Горизонтальное проложение (S), м	Описание прохождения части границы
от г.	до г.		
1	2	3	4
н1	н2	55,59	-
н2	н3	970,36	-
н3	н4	1329,90	-
н4	н5	50,68	-
н5	н6	1327,11	-
н6	н1	949,96	-

3. Сведения об образуемых частях образуемых земельных участков

Обозначение земельного участка 23:36:0801000:134:3У22

№ п/п	Обозначение части	Площадь (P), м ²	Характеристика части (в том числе содержание ограничения (обременения) прав)
1	2	3	4
-	-	-	-

ПРОЕКТ МЕЖЕВАНИЯ ЗЕМЕЛЬНЫХ УЧАСТКОВ

Сведения об образуемых земельных участках и их частях

1. Список образуемых земельных участков

№ п/п	Обозначение земельного участка	Площадь (P), м ²	Сведения о правообладателях	Сведения о правах
1	2	3	4	5
1.	23:36:0801000:134:3У23	58000	Гришко Виктор Николаевич	собственность

2. Сведения о частях границ образуемых земельных участков

Обозначение земельного участка 23:36:0801000:134:3У23

Обозначение части границы		Горизонтальное проложение (S), м	Описание прохождения части границы
от т.	до т.		
1	2	3	4
н1	н2	27,59	-
н2	н3	989,95	-
н3	н4	1321,82	-
н4	н5	25,15	-
н5	н6	1329,90	-
н6	н1	970,36	-

3. Сведения об образуемых частях образуемых земельных участков

Обозначение земельного участка 23:36:0801000:134:3У23

№ п/п	Обозначение части	Площадь (P), м ²	Характеристика части (в том числе содержание ограничения (обременения) прав)
1	2	3	4
-	-	-	-

ПРОЕКТ МЕЖЕВАНИЯ ЗЕМЕЛЬНЫХ УЧАСТКОВ

Сведения об образуемых земельных участках и их частях

1. Список образуемых земельных участков

№ п/п	Обозначение земельного участка	Площадь (P), м ²	Сведения о правообладателях	Сведения о правах
1	2	3	4	5
1.	23:36:0801000:134:3У24	116000	Зыбцева Зоя Петровна	собственность

2. Сведения о частях границ образуемых земельных участков

Обозначение земельного участка 23:36:0801000:134:3У24

Обозначение части границы		Горизонтальное проложение (S), м	Описание прохождения части границы
от т.	до т.		
1	2	3	4
н1	н2	54,76	-
н2	н3	2334,61	-
н3	н4	49,93	-
н4	н5	1321,82	-
н5	н1	989,95	-

3. Сведения об образуемых частях образуемых земельных участков

Обозначение земельного участка 23:36:0801000:134:3У24

№ п/п	Обозначение части	Площадь (P), м ²	Характеристика части (в том числе содержание ограничения (обременения) прав)
1	2	3	4
-	-	-	-

ПРОЕКТ МЕЖЕВАНИЯ ЗЕМЕЛЬНЫХ УЧАСТКОВ

Сведения об образуемых земельных участках и их частях

1. Список образуемых земельных участков

№ п/п	Обозначение земельного участка	Площадь (P), м ²	Сведения о правообладателях	Сведения о правах
1	2	3	4	5
1.	23:36:0801000:134:3У25	116000	Каламбет Александр Леонидович	собственность

2. Сведения о частях границ образуемых земельных участков

Обозначение земельного участка 23:36:0801000:134:3У25

Обозначение части границы		Горизонтальное проложение (S), м	Описание прохождения части границы
от т.	до т.		
1	2	3	4
н1	н2	54,24	-
н2	н3	1019,72	-
н3	н4	1336,82	-
н4	271	33,44	-
271	н5	16,01	-
н5	н1	2334,61	-

3. Сведения об образуемых частях образуемых земельных участков

Обозначение земельного участка 23:36:0801000:134:3У25

№ п/п	Обозначение части	Площадь (P), м ²	Характеристика части (в том числе содержание ограничения (обременения) прав)
1	2	3	4
-	-	-	-

ПРОЕКТ МЕЖЕВАНИЯ ЗЕМЕЛЬНЫХ УЧАСТКОВ

Сведения об образуемых земельных участках и их частях

1. Список образуемых земельных участков

№ п/п	Обозначение земельного участка	Площадь (P), м ²	Сведения о правообладателях	Сведения о правах
1	2	3	4	5
1.	23:36:0801000:134:3У26	58000	Макарчук Иван Тихонович	собственность

2. Сведения о частях границ образуемых земельных участков

Обозначение земельного участка 23:36:0801000.134.3У26

Обозначение части границы		Горизонтальное проложение (S), м	Описание прохождения части границы
от т.	до т.		
1	2	3	4
н1	266	2,61	-
266	н2	35,61	-
н2	н3	1049,58	-
н3	н4	1333,21	-
н4	н5	21,73	-
н5	н6	1336,82	-
н6	н1	1019,72	-

3. Сведения об образуемых частях образуемых земельных участков

Обозначение земельного участка 23:36:0801000:134:3У26

№ п/п	Обозначение части	Площадь (P), м ²	Характеристика части (в том числе содержание ограничения (обременения) прав)
1	2	3	4
-	-	-	-

ПРОЕКТ МЕЖЕВАНИЯ ЗЕМЕЛЬНЫХ УЧАСТКОВ

Сведения об образуемых земельных участках и их частях

1. Список образуемых земельных участков

№ п/п	Обозначение земельного участка	Площадь (P), м ²	Сведения о правообладателях	Сведения о правах
1	2	3	4	5
1.	23:36:0801000:134:3У27	116000	Север Григорий Иванович	собственность

2. Сведения о частях границ образуемых земельных участков

Обозначение земельного участка 23:36:0801000:134:3У27

Обозначение части границы		Горизонтальное проложение (S), м	Описание прохождения части границы
от т.	до т.		
1	2	3	4
н1	н2	69,11	-
н2	н3	1099,41	-
н3	н4	1332,15	-
н4	н5	48,20	-
н5	н6	1333,21	-
н6	н1	1049,58	-

3. Сведения об образуемых частях образуемых земельных участков

Обозначение земельного участка 23:36:0801000:134:3У27

№ п/п	Обозначение части	Площадь (P), м ²	Характеристика части (в том числе содержание ограничения (обременения) прав)
1	2	3	4
-	-	-	-

ПРОЕКТ МЕЖЕВАНИЯ ЗЕМЕЛЬНЫХ УЧАСТКОВ

Сведения об образуемых земельных участках и их частях

1. Список образуемых земельных участков

№ п/п	Обозначение земельного участка	Площадь (P), м ²	Сведения о правообладателях	Сведения о правах
1	2	3	4	5
1	23:36:0801000:134:3У28	58000	Ильенко Михаил Павлович	собственность

2. Сведения о частях границ образуемых земельных участков

Обозначение земельного участка 23:36:0801000:134:3У28

Обозначение части границы		Горизонтальное проложение (S), м	Описание прохождения части границы
от т.	до т.		
1	2	3	4
1	н2	34,03	-
2	н3	1130,00	-
3	н4	1325,57	-
4	н5	23,75	-
5	н6	1332,15	-
6	н1	1099,41	-

3. Сведения об образуемых частях образуемых земельных участков

Обозначение земельного участка 23:36:0801000:134:3У28

№ п/п	Обозначение части	Площадь (P), м ²	Характеристика части (в том числе содержание ограничения (обременения) прав)
1	2	3	4
1	-	-	-

ПРОЕКТ МЕЖЕВАНИЯ ЗЕМЕЛЬНЫХ УЧАСТКОВ

Сведения об образуемых земельных участках и их частях

1. Список образуемых земельных участков

№ п/п	Обозначение земельного участка	Площадь (P), м ²	Сведения о правообладателях	Сведения о правах
1	2	3	4	5
1.	23:36:0801000:134:3У29	58000	Мосный Евгений Леонидович	собственность

2. Сведения о частях границ образуемых земельных участков

Обозначение земельного участка 23:36:0801000:134:3У29

Обозначение части границы		Горизонтальное проложение (S), м	Описание прохождения части границы
от т.	до т.		
1	2	3	4
н1	265	31,72	-
265	н2	1,48	-
н2	н3	1150,07	-
н3	н4	1328,38	-
н4	н5	23,51	-
н5	н6	1325,57	-
н6	н1	1130,00	-

3. Сведения об образуемых частях образуемых земельных участков

Обозначение земельного участка 23:36:0801000:134:3У29

№ п/п	Обозначение части	Площадь (P), м ²	Характеристика части (в том числе содержание ограничения (обременения) прав)
1	2	3	4
-	-	-	-

ПРОЕКТ МЕЖЕВАНИЯ ЗЕМЕЛЬНЫХ УЧАСТКОВ

Сведения об образуемых земельных участках и их частях

1. Список образуемых земельных участков

№ п/п	Обозначение земельного участка	Площадь (P), м ²	Сведения о правообладателях	Сведения о правах
1	2	3	4	5
1.	23:36:0801000:134:3У30	58000	Сорока Николай Лаврентьевич	собственность

2. Сведения о частях границ образуемых земельных участков

Обозначение земельного участка 23:36:0801000:134:3У30

Обозначение части границы		Горизонтальное проложение (S), м	Описание прохождения части границы
от т.	до т.		
1	2	3	4
н1	н2	24,95	-
н2	н3	1175,15	-
н3	н4	1311,70	-
н4	н5	23,37	-
н5	н6	1328,38	-
н6	н1	1150,07	-

3. Сведения об образуемых частях образуемых земельных участков

Обозначение земельного участка 23:36:0801000:134:3У30

№ п/п	Обозначение части	Площадь (P), м ²	Характеристика части (в том числе содержание ограничения (обременения) прав)
1	2	3	4
-	-	-	-

ПРОЕКТ МЕЖЕВАНИЯ ЗЕМЕЛЬНЫХ УЧАСТКОВ

Сведения об образуемых земельных участках и их частях

1. Список образуемых земельных участков

№ п/п	Обозначение земельного участка	Площадь (P), м ²	Сведения о правообладателях	Сведения о правах
1	2	3	4	5
1.	23:36:0801000:134:3У31	58000	Максименко Таиса Сергеевна	собственность

2. Сведения о частях границ образуемых земельных участков

Обозначение земельного участка 23:36:0801000:134:3У31

Обозначение части границы		Горизонтальное проложение (S), м	Описание прохождения части границы
от т.	до т.		
1	2	3	4
н1	н2	24,88	-
н2	н3	1174,83	-
н3	н4	1320,39	-
н4	н5	23,29	-
н5	н6	1311,70	-
н6	н1	1175,15	-

3. Сведения об образуемых частях образуемых земельных участков

Обозначение земельного участка 23:36:0801000:134:3У31

№ п/п	Обозначение части	Площадь (P), м ²	Характеристика части (в том числе содержание ограничения (обременения) прав)
1	2	3	4
-	-	-	-

ПРОЕКТ МЕЖЕВАНИЯ ЗЕМЕЛЬНЫХ УЧАСТКОВ

Сведения об измененных земельных участках и их частях

1. Список измененных земельных участков:

п/п	Кадастровый номер измененного земельного участка	Кадастровые номера земельных участков, входящих в состав измененного земельного участка, из которых образованы земельные участки	Площадь (P), м ²	Обозначение образуемого земельного участка
1	2	3	4	5
	23:36:0801000:134	23:36:0801000:185	0	23:36:0801000:134:3У1 23:36:0801000:134:3У2 23:36:0801000:134:3У3 23:36:0801000:134:3У4 23:36:0801000:134:3У5 23:36:0801000:134:3У6 23:36:0801000:134:3У7 23:36:0801000:134:3У8 23:36:0801000:134:3У9
		23:36:0801000:186	156442	23:36:0801000:134:3У10 23:36:0801000:134:3У11 23:36:0801000:134:3У12 23:36:0801000:134:3У13 23:36:0801000:134:3У14 23:36:0801000:134:3У15 23:36:0801000:134:3У16 23:36:0801000:134:3У17 23:36:0801000:134:3У18 23:36:0801000:134:3У19 23:36:0801000:134:3У20
		23:36:0801000:188	651853	23:36:0801000:134:3У21 23:36:0801000:134:3У22 23:36:0801000:134:3У23 23:36:0801000:134:3У24 23:36:0801000:134:3У25 23:36:0801000:134:3У26 23:36:0801000:134:3У27 23:36:0801000:134:3У28 23:36:0801000:134:3У29 23:36:0801000:134:3У30 23:36:0801000:134:3У31

2. Сведения об образуемых частях образуемых земельных участков:

Кадастровый номер земельного участка 23:36:0801000:134

Обозначение части	Площадь (P), м ²	Характеристика части (в том числе ограничения (обременения) прав)
2	3	4
-	-	-

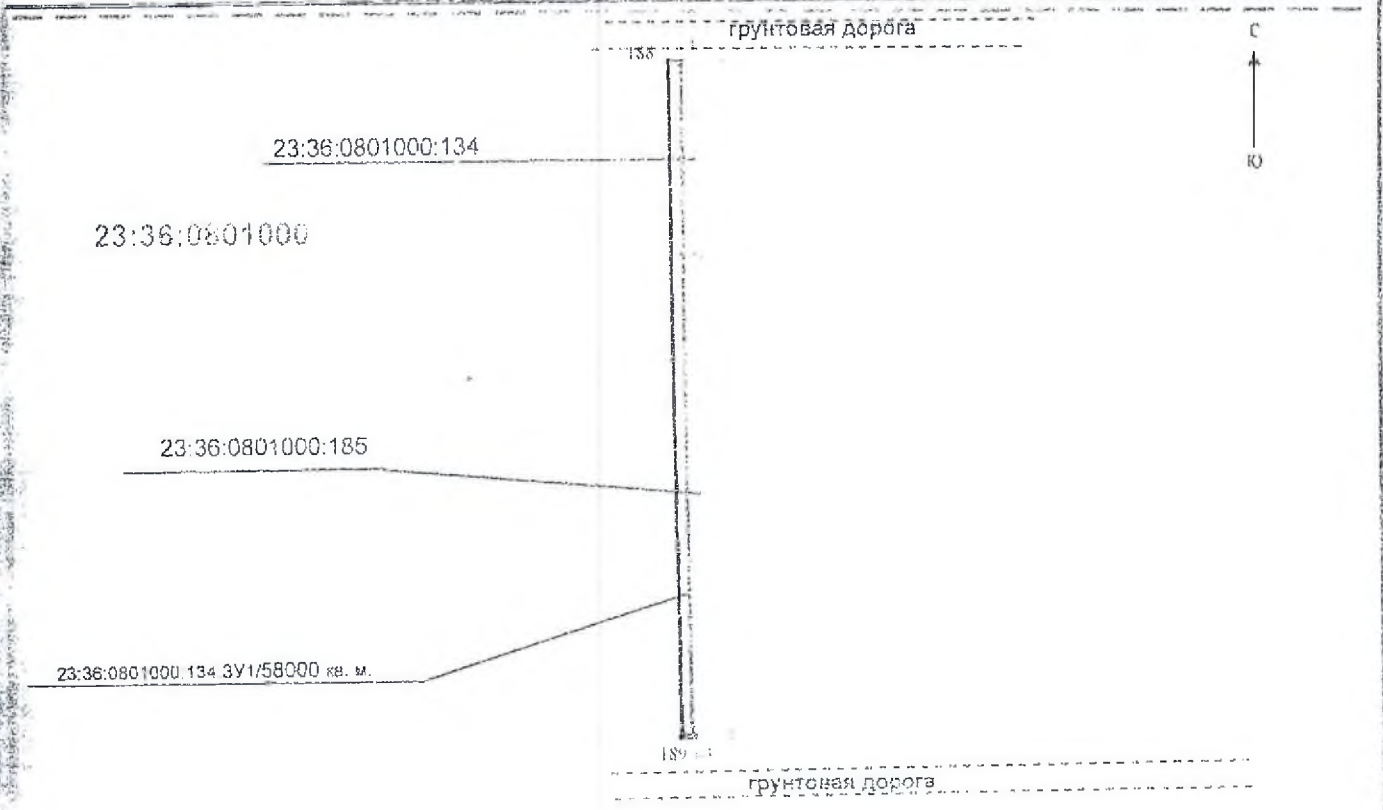
ПРОЕКТ МЕЖЕВАНИЯ ЗЕМЕЛЬНЫХ УЧАСТКОВ

Сведения об обеспечении доступа к образуемым или измененным земельным участкам

№ п/п	Кадастровый номер или обозначение земельного участка, для которого обеспечивается доступ	Кадастровый номер или обозначение земельного участка, посредством которого обеспечивается доступ
1	2	3
1	23:36:0801000:134	Земли (земельные участки) общего пользования
2	23:36:0801000:134:3У1	Земли (земельные участки) общего пользования
3	23:36:0801000:134:3У2	Земли (земельные участки) общего пользования
4	23:36:0801000:134:3У3	Земли (земельные участки) общего пользования
5	23:36:0801000:134:3У4	Земли (земельные участки) общего пользования
6	23:36:0801000:134:3У5	Земли (земельные участки) общего пользования
7	23:36:0801000:134:3У6	Земли (земельные участки) общего пользования
8	23:36:0801000:134:3У7	Земли (земельные участки) общего пользования
9	23:36:0801000:134:3У8	Земли (земельные участки) общего пользования
10	23:36:0801000:134:3У9	Земли (земельные участки) общего пользования
11	23:36:0801000:134:3У10	Земли (земельные участки) общего пользования
12	23:36:0801000:134:3У11	Земли (земельные участки) общего пользования
13	23:36:0801000:134:3У12	Земли (земельные участки) общего пользования
14	23:36:0801000:134:3У13	Земли (земельные участки) общего пользования
15	23:36:0801000:134:3У14	Земли (земельные участки) общего пользования
16	23:36:0801000:134:3У15	Земли (земельные участки) общего пользования
17	23:36:0801000:134:3У16	Земли (земельные участки) общего пользования
18	23:36:0801000:134:3У17	Земли (земельные участки) общего пользования
19	23:36:0801000:134:3У18	Земли (земельные участки) общего пользования
20	23:36:0801000:134:3У19	Земли (земельные участки) общего пользования
21	23:36:0801000:134:3У20	Земли (земельные участки) общего пользования
22	23:36:0801000:134:3У21	Земли (земельные участки) общего пользования
23	23:36:0801000:134:3У22	Земли (земельные участки) общего пользования
24	23:36:0801000:134:3У23	Земли (земельные участки) общего пользования
25	23:36:0801000:134:3У24	Земли (земельные участки) общего пользования
26	23:36:0801000:134:3У25	Земли (земельные участки) общего пользования
27	23:36:0801000:134:3У26	Земли (земельные участки) общего пользования
28	23:36:0801000:134:3У27	Земли (земельные участки) общего пользования
29	23:36:0801000:134:3У28	Земли (земельные участки) общего пользования
30	23:36:0801000:134:3У29	Земли (земельные участки) общего пользования
31	23:36:0801000:134:3У30	Земли (земельные участки) общего пользования
32	23:36:0801000:134:3У31	Земли (земельные участки) общего пользования

ПРОЕКТ МЕЖЕВАНИЯ ЗЕМЕЛЬНЫХ УЧАСТКОВ


Проектный план



23:36:0801000:134 / 25006404 кв. м.

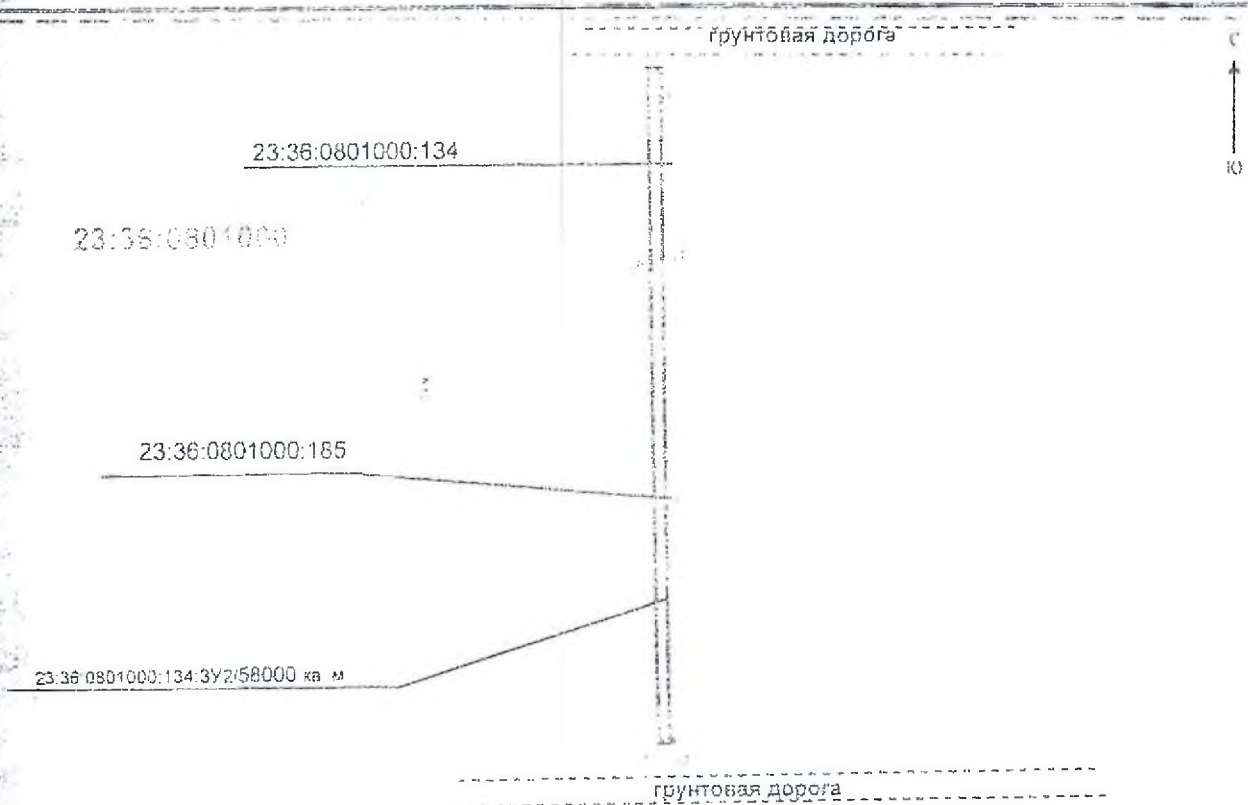
Масштаб 1:25000
Условные обозначения:

- 23:36:0801000:134 - кадастровый номер ЗУ из которого осуществляется выдел
- 23:36:0801000:185 - кадастровый номер обособленного ЗУ (входящего в состав единого землепользования)
- _____ - границы измененного земельного участка
- _____ - границы выделяемого земельного участка
- - граница кадастрового деления
- дорога ----- - земли общего пользования, через которые осуществляется доступ (схематически, не в масштабе)
- 23:36:0801000 - кадастровый квартал
- 284 - номер характерной (учетной) точки земельного участка
- 284 - номер вновь созданной характерной точки земельного участка

Кадастровый инженер  Сромовенко М. В. 07.06.2018 г.

ПРОЕКТ МЕЖЕВАНИЯ ЗЕМЕЛЬНЫХ УЧАСТКОВ

Проектный план



23:36:0801000:134 / 25006404 кв. м.

Масштаб 1:25000

Условные обозначения:

23:36:0801000:134

23:36:0801000:185

—————

—————

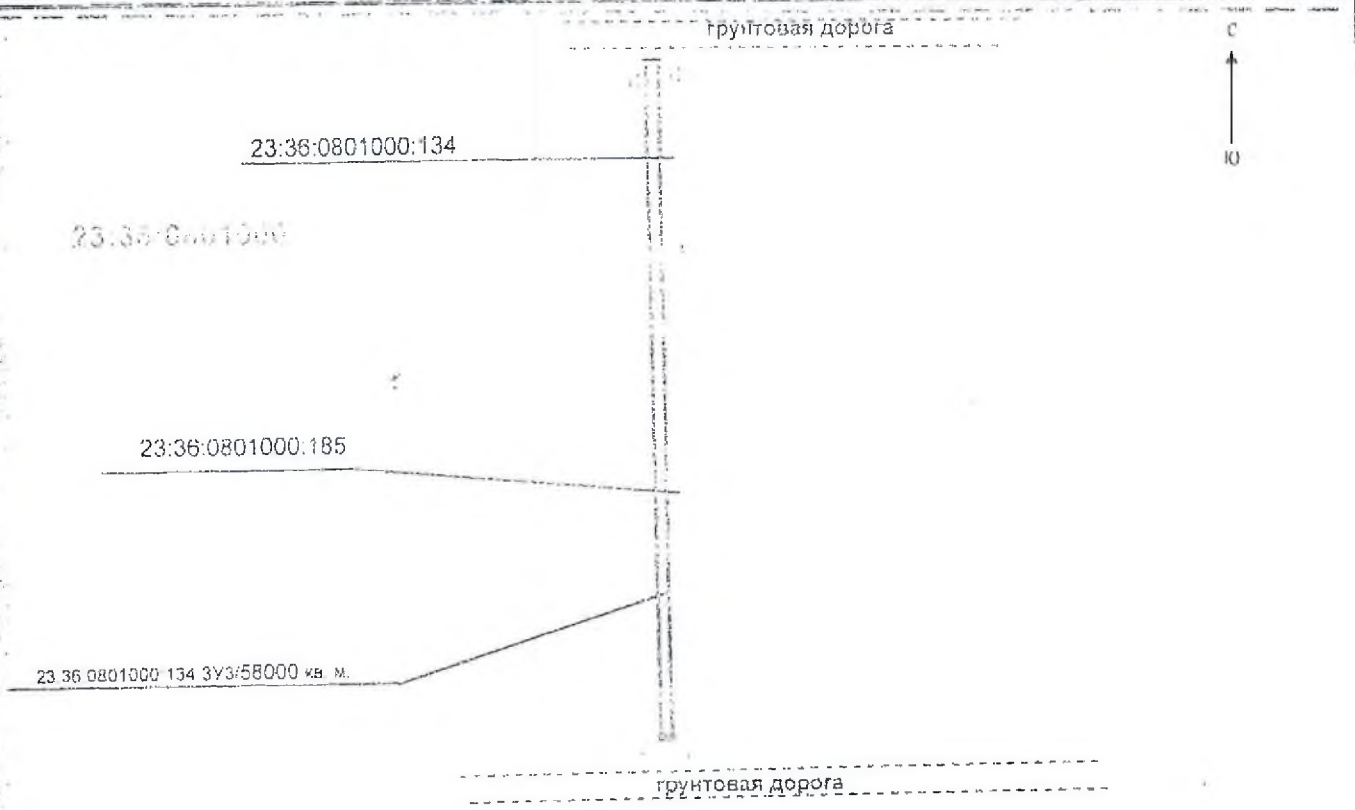
- кадастровый номер ЗУ из которого осуществляется выдел
- кадастровый номер обособленного ЗУ (входящего в состав единого землепользования)
- границы измененного земельного участка
- границы выделяемого земельного участка
- граница кадастрового деления
- земли общего пользования, через которые осуществляется доступ (схематически, не в масштабе)
- кадастровый квартал
- номер характерной (учетной) точки земельного участка
- номер вновь созданной характерной точки земельного участка

Кадастровый инженер

Громошенко М. В. 07.06.2018 г.

ПРОЕКТ МЕЖЕВАНИЯ ЗЕМЕЛЬНЫХ УЧАСТКОВ

Проектный план



23:36:0801000:134 /25006404 кв. м.

Масштаб 1:25000


Условные обозначения:

23:36:0801000:134
 23:36:0801000:185



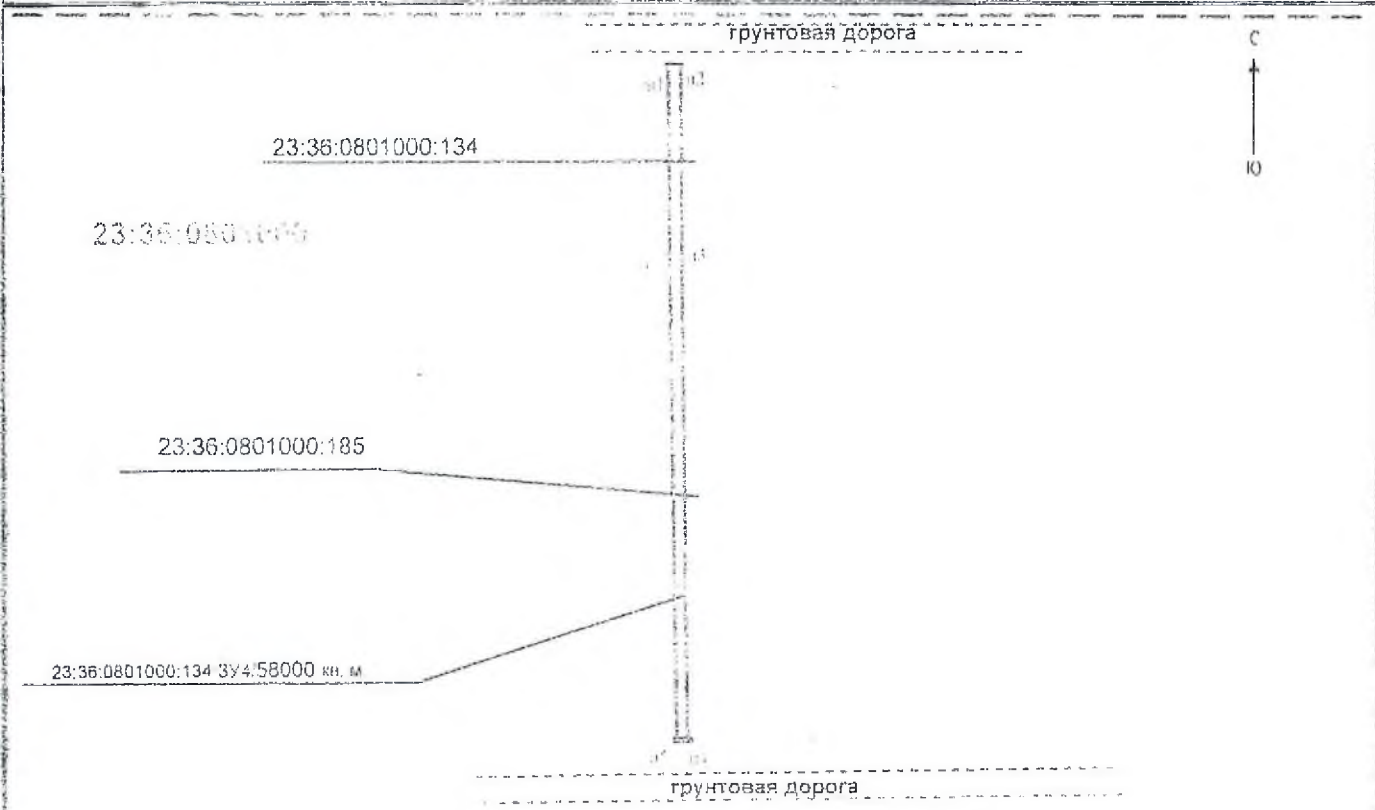
 23:36:0801000
 284
 н2

- кадастровый номер ЗУ из которого осуществляется выдел
- кадастровый номер обособленного ЗУ (входящего в состав единого землепользования)
- границы измененного земельного участка
- границы выделяемого земельного участка
- граница кадастрового деления
- земли общего пользования, доступ к которым осуществляется (схематически, не в масштабе)
- кадастровый квартал
- номер кадастрового участка
- номер выдела с кадастровым номером земельного участка



ПРОЕКТ МЕЖЕВАНИЯ ЗЕМЕЛЬНЫХ УЧАСТКОВ

Проектный план



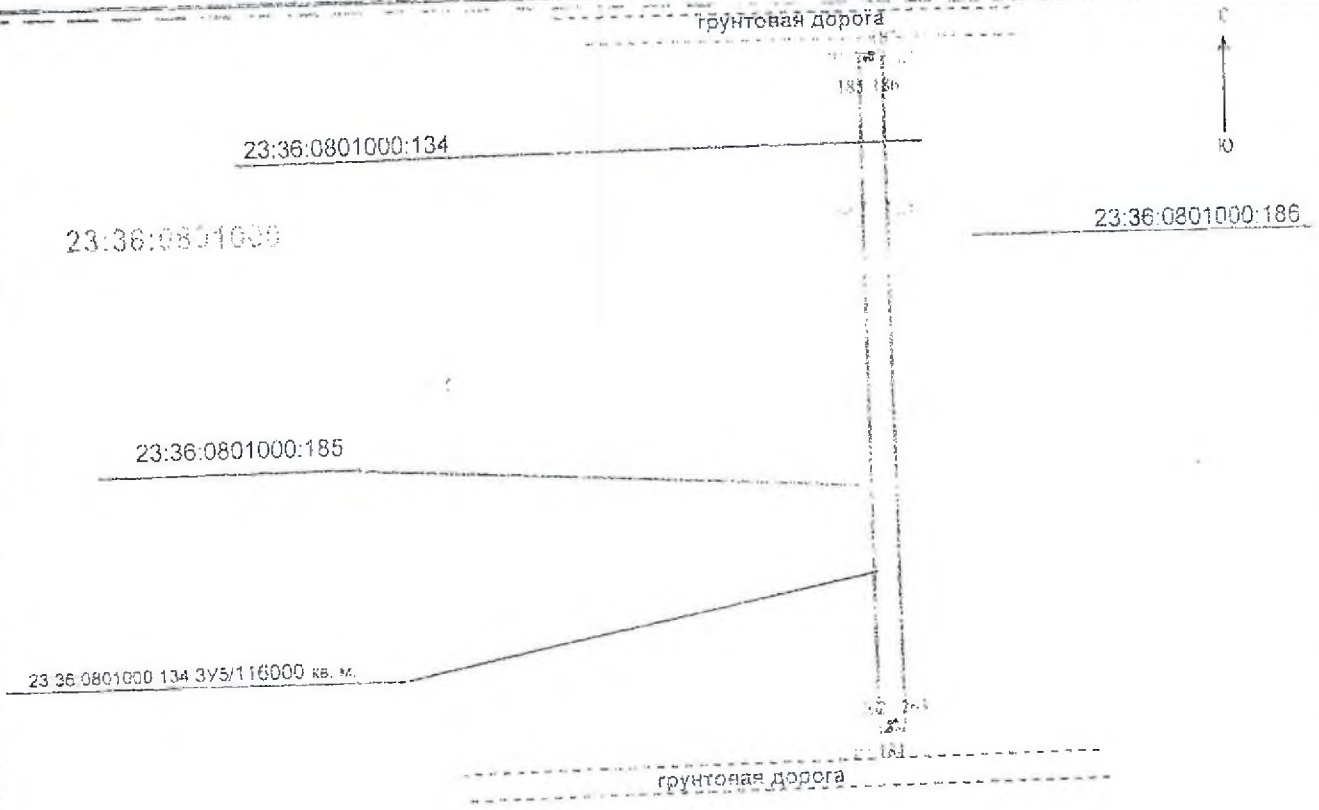
23:36:0801000:134 /25006404 кв. м.

Масштаб 1:25000
Условные обозначения:

- 23:36:0801000:134 — кадастровый номер ЗУ из которого осуществляется выдел
- 23:36:0801000:185 — кадастровый номер обособленного ЗУ (входящего в состав единого землепользования)
- — границы измененного земельного участка
- — границы выделяемого земельного участка
- — границы кадастрового деления
- — линии общего пользования, через которые осуществляется доступ (схематически, не в масштабе)
- — дорожная ось
- 23:36:0801000 — номер кадастрового участка
- 284 — номер выдела в составе земельного участка
- 42 — номер выдела в составе земельного участка

ПРОЕКТ МЕЖЕВАНИЯ ЗЕМЕЛЬНЫХ УЧАСТКОВ


Проектный план



23:36:0801000:134 / 24948404 кв. м.

Масштаб 1:25000
Условные обозначения:

23:36:0801000:134
23:36:0801000:185




- кадастровый номер ЗУ из которого осуществляется выдел
- кадастровый номер обособленного ЗУ (входящего в состав единого землепользования)
- границы измененного земельного участка
- границы выделяемого земельного участка
- граница кадастрового деления
- земли общего пользования, через которые осуществляется доступ (схематически, не в масштабе)
- кадастровый квартал
- номер характерной (учетной) точки земельного участка
- номер знака осадочной деформации земельного участка

Кадастровый инженер  Романовенко М. В. 07.06.2018 г.

ПРОЕКТ МЕЖЕВАНИЯ ЗЕМЕЛЬНЫХ УЧАСТКОВ

Проектный план



23:36:0801000:134 /25006404 кв. м.

Масштаб 1:25000

Условные обозначения:

23:36:0801000:134


23:36:0801000:185

23:36:0801000

284

42

- кадастровый номер ЗУ из которого осуществляется выдел
- кадастровый номер обособленного ЗУ (входящего в состав единого землепользования)
- границы измененного земельного участка
- границы выделяемого земельного участка
- граница кадастрового деления
- земли общего пользования, через которые осуществляется доступ (схематически, не в масштабе)
- кадастровый квартал
- номер характерной (опытной) точки земельного участка
- номер вновь определенной характерной точки земельного участка

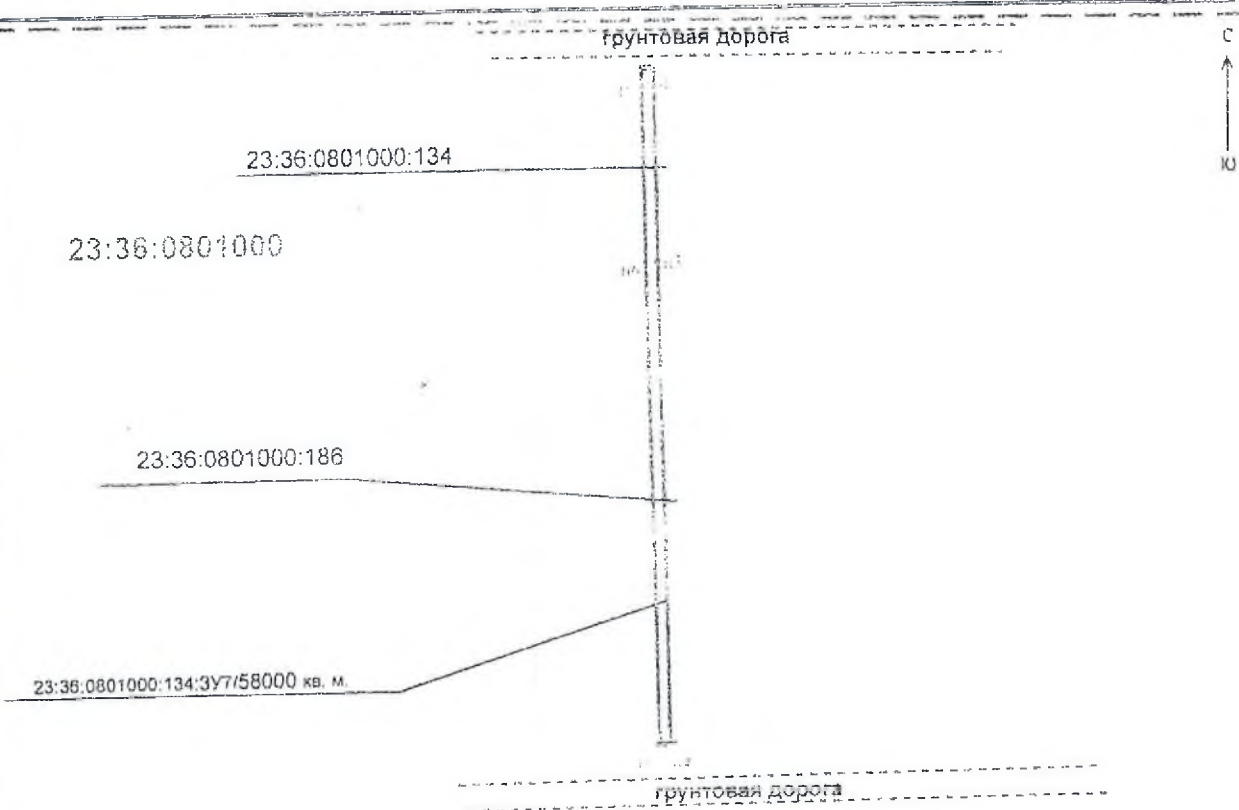


Кадастровый инженер

Сромовенко М. В. 07.06.2018 г.

ПРОЕКТ МЕЖЕВАНИЯ ЗЕМЕЛЬНЫХ УЧАСТКОВ

Проектный план




23:36:0801000:134 / 25006404 кв. м.

Масштаб 1:25000

Условные обозначения:

23:36:0801000:134
23:36:0801000:186



23:36:0801000

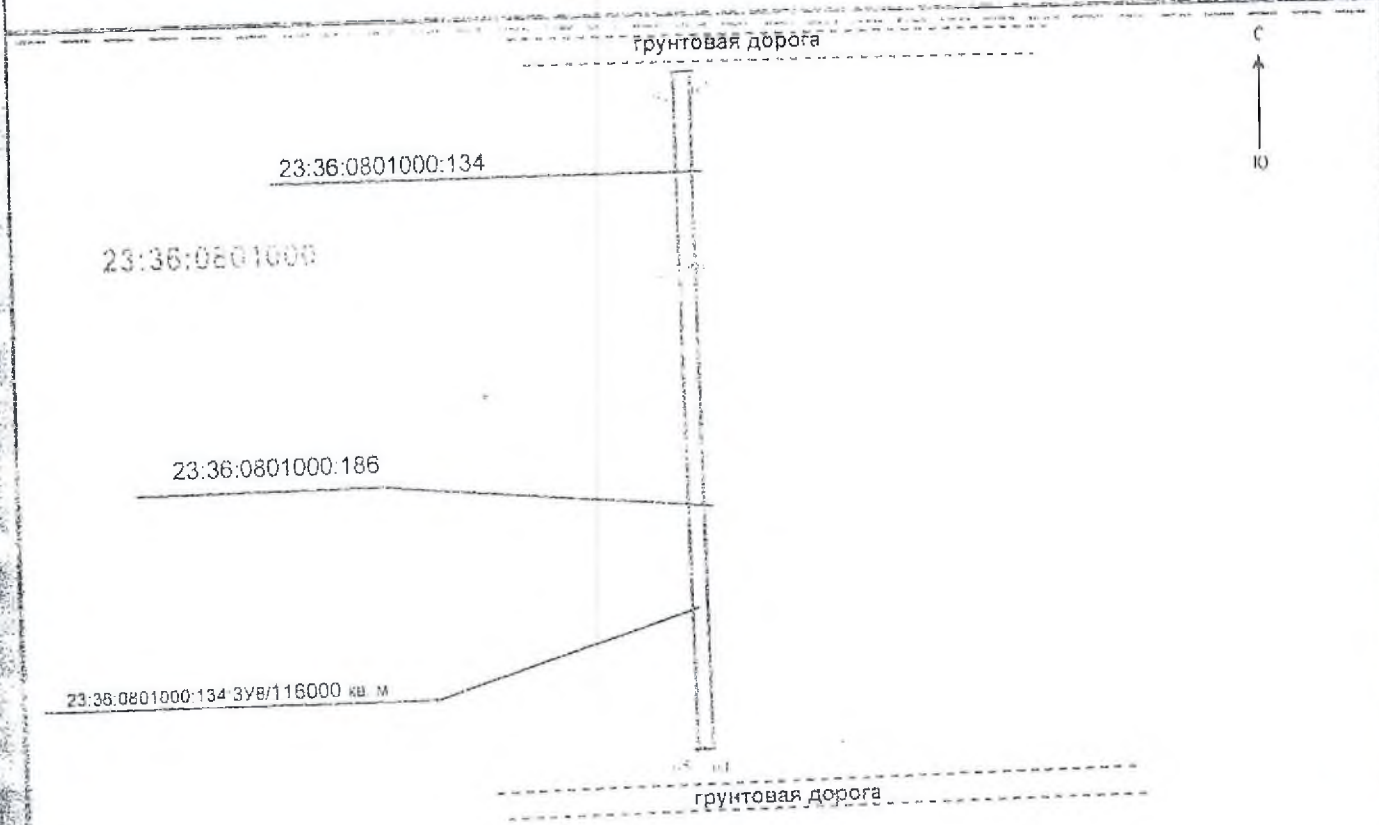
284

42

- кадастровый номер ЗУ из которого осуществляется выдел
- кадастровый номер обособленного ЗУ (входящего в состав единого землепользования)
- границы измененного земельного участка
- границы выделяемого земельного участка
- граница кадастрового деления
- земли общего пользования, через которые осуществляется доступ (схематически, не в масштабе)
- кадастровый квартал
- номер кадастрового участка
- номер кадастрового участка
- номер кадастрового участка

ПРОЕКТ МЕЖЕВАНИЯ ЗЕМЕЛЬНЫХ УЧАСТКОВ

Проектный план



23:36:0801000:134 /24948404 кв. м.

Масштаб 1:25000

Условные обозначения:

23:36:0801000:134
23:36:0801000:186



Дорога
23:36:0801000

284

н2

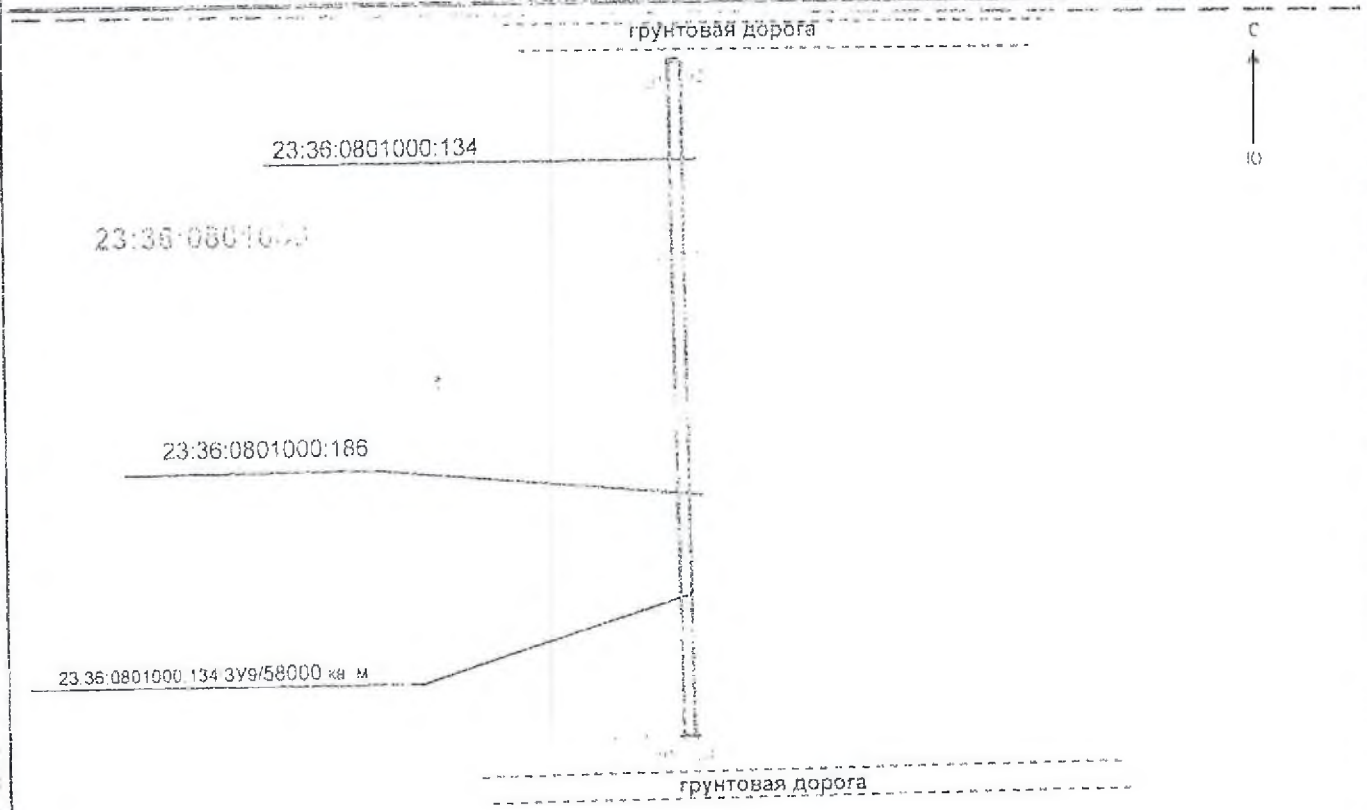
- кадастровый номер ЗУ из которого осуществляется выдел
- кадастровый номер обособленного ЗУ (входящего в состав единого землепользования)
- границы измененного земельного участка
- границы выделяемого земельного участка
- граница кадастрового деления
- земли общего пользования, через которые осуществляется доступ (схематически, не в масштабе)
- кадастровый квартал
- номер характерной (уличной) точки земельного участка
- номер вновь созданной характерной точки земельного участка

Кадастровый инженер  Ромовенко М. В. 07.06.2018 г.



ПРОЕКТ МЕЖЕВАНИЯ ЗЕМЕЛЬНЫХ УЧАСТКОВ

Проектный план



23:36:0801000:134/25008404 кв. м.

Масштаб 1:25000
Условные обозначения:


23:36:0801000:134
23:36:0801000:185



23:36:0801000:134

284
142

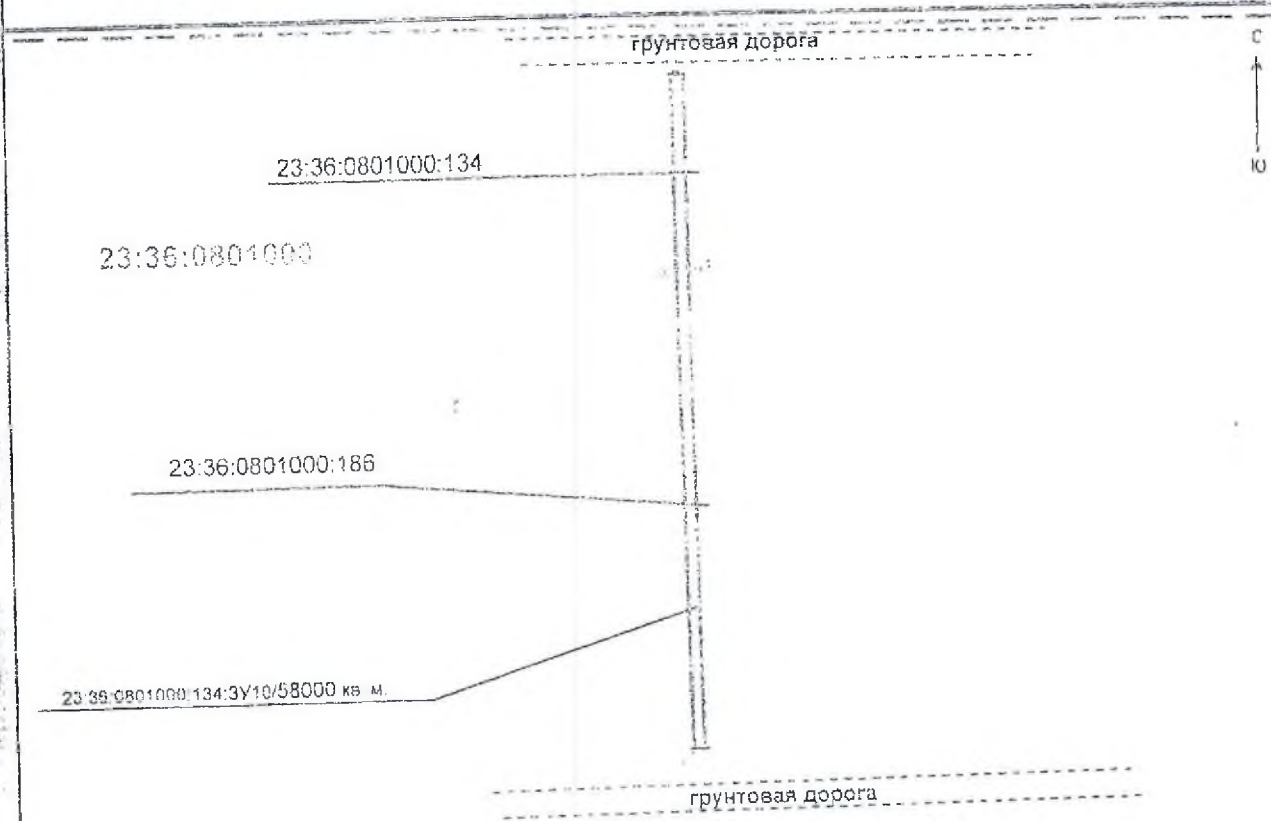
- кадастровый номер ЗУ из которого осуществляется выдел
- кадастровый номер обособленного ЗУ (входящего в состав единого землепользования)
- границы измененного земельного участка
- границы выделяемого земельного участка
- граница кадастрового деления
- земли общего пользования, через которые осуществляется доступ (схематически, не в масштабе)
- кадастровый квартал
- номер характерной (идентифицирующей) точки земельного участка
- номер вновь созданной характерной точки земельного участка

Кадастровый инженер  Прокопенко М. В. 07.06.2018 г.



ПРОЕКТ МЕЖЕВАНИЯ ЗЕМЕЛЬНЫХ УЧАСТКОВ


Проектный план




23:36:0801000:134*25006404 кв. м.

Масштаб 1:25000
Условные обозначения:

23:36:0801000:134
23:36:0801000:186




- кадастровый номер ЗУ из которого осуществляется выдел
- кадастровый номер обособленного ЗУ (входящего в состав единого землепользования)
- границы измененного земельного участка
- границы выделяемого земельного участка
- граница кадастрового деления
- земли общего пользования, через которые осуществляется доступ (схематически, не в масштабе)
- кадастровый квартал
- номер знака обозначения контрольной точки земельного участка
- номер знака обозначения контрольной точки земельного участка

Кадастровый инженер  Громовенко М. В. 07.06.2018 г.



ПРОЕКТ МЕЖЕВАНИЯ ЗЕМЕЛЬНЫХ УЧАСТКОВ

Проектный план



23:36:0801000:134 /24948404 кв. м.

Масштаб 1:25000
Условные обозначения:

23:36:0801000:134
23:36:0801000:185

Дорога

23:36:0801000

284

42


- кадастровый номер ЗУ из которого осуществляется выдел
- кадастровый номер обособленного ЗУ (входящего в состав единого землепользования)
- границы измененного земельного участка
- границы выделяемого земельного участка
- граница кадастрового деления
- земли общего пользования, через которые осуществляется доступ (схематически, не в масштабе)
- кадастровый квартал
- номер характерной (утиченной) точки земельного участка
- номер вновь созданной характерной точки земельного участка



Кадастровый инженер Громошенко М. В. 07.06.2018 г.

ПРОЕКТ МЕЖЕВАНИЯ ЗЕМЕЛЬНЫХ УЧАСТКОВ


Проектный план




23:36:0801000:134*24948404 кв. м.

Масштаб 1:25000
Условные обозначения:

23:36:0801000:134
23:36:0801000:185



- кадастровый номер ЗУ из которого осуществляется выдел
- кадастровый номер обособленного ЗУ (входящего в состав единого землепользования)
- границы измененного земельного участка
- границы выделяемого земельного участка
- граница кадастрового деления
- земли общего пользования, через которые осуществляется доступ (схематически, не в масштабе)
- кадастровый квартал
- номер характерной (учетной) точки земельного участка
- номер вновь созданной характерной точки земельного участка

Кадастровый инженер  Громовенко М. В. 07.06.2018 г.

